

Obec Ľubotice

so sídlom Ćsl. letcov ě. 2, Ľubotice
Ćíslo spisu: SÚ-S/13217/2017 – Fa

PSĆ 080 06

V Prešove dňa : 03.04.2018

Ú Z E M N Ě R O Z H O D N U T I E

Rozhodnutie o vyuŹivání Źemia

oznámené

podľa § 42 ods. 2 zákona ě. 50/1976 Zb. o Źzemnom plánovaní a stavebnom poriadku
(ďalej v texte len „stavebný zákon“), v znení jeho noviel
verejnou vyhláškou

Navrhovateľ :	Mesto Prešov v zastúpení MsÚ Prešov – Odbor strategického rozvoja, oddelenie investičnej činnosti
adresa navrhovateľa :	Ul. Hlavná ě. 73, 080 01 Prešov

(ďalej v texte len „navrhovateľ“) podal dňa **02.08.2017** návrh na vydanie rozhodnutia o vyuŹivání Źemia na

stavbu :	Revitalizácia VP- park medzi ul. Vlada Clementisa a ul. Levoĥskou
na pozemkoch parc. ě.	KN-C 9181, KN-C 9185, KN-C 9811/2
v katastrálnom Źzemí :	Prešov

Pozemky parc. ě. **KN-C 9184, KN-C9185, KN-C 9811/2**, katastrálne Źzemie **Prešov** je vo vlastníctve Mesta Prešov so sídlom Ul. Hlavná 73, Prešov – výpis z LV ě. 6492.

Obec Ľubotice, ako určený príslušný stavebný Źrad podľa § 119 ods. 3 stavebného zákona Krajským Źradom v Prešove, odborom štátnej stavebnej správy zo dňa 13.1.2011, pod ě. 2011-49/100-2 pre navrhovateľa, ktorým je Mesto Prešov, posúdil predložený návrh podľa § 37 a ďalších stavebného zákona. Na základe tohto posúdenia vydáva podľa § 39 a § 39b stavebného zákona a vykonávacích vyhláŹok

Rozhodnutie o vyuŹivání Źemia

pre stavbu :

„Revitalizácia VP- park medzi ul. Vlada Clementisa a ul. Levoĥskou“

Stavba : „**Revitalizácia VP- park medzi ul. Vlada Clementisa a ul. Levoĥskou**“, sa bude realizovať na pozemkoch podľa evidencie nehnuteľnosti parc. ě. **KN-C 9184, KN-C 9185, KN-C 9811/2**, katastrálne Źzemie **Prešov**, ako je zakreslené v koordinačnej situácii – návrh (výkres ě. 03b), ktorú v mierke M=1:500 vypracoval: STUDIO, s.r.o., Ipeľská 18, 040 11 Košice, Ing. arch. Peter Tracík – autorizovaný architekt, a ktorá tvorí neoddeliteľnú súčasť tohto rozhodnutia.

Pre využitie územia a umiestnenie stavby sa určujú tieto podmienky :

1. Podľa platného Územného plánu mesta Prešov – zmeny a doplnky 2015, schváleného MsZ v Prešove uznesením č. 25/2016 dňa 30.11.2016 v Prešove, pozemky parc. č. KN-C 9184, KN-C 9185, KN-C 9811/2, katastrálne územie Prešov sa nachádzajú na ploche funkčne určenej ako park a verejná zeleň.
2. Umiestňovaná stavba sa člení na prevádzkové súbory a stavebné objekty:

Objektová skladba

SO 01- Spevnené plochy a chodníky

SO 02- Terénne a sadové úpravy

02.1. Dažďové záhrady

02.2. Výrub

02.3. Nová výsadba

SO 03- Drobná architektúra

03.1. Drevenné pódia

03.2. Drevenné prístupové mostíky

03.3. Lavičky

03.4. Odpadkové koše

03.5. Pitné fontánky

03.6. Verejná miniknižnica

SO 04- Ihriská

04.1. Fitpark

04.2. Seniorpark

04.3. Detské ihrisko

04.4. Petang

SO 05- Drobná architektúra pri vodnom toku

05.1. Gabiónové steny s názvom parku

05.2. Rekonštrukcia lávky pre peších

SO 06- Verejné osvetlenie

SO 07- Vodovodná prípojka

3. Účelom stavby je revitalizácia parku Vladimíra Clementisa v Prešove / na parcelách č. 9184, 9185,9811/2/, s upravením a zefektívnením trasovania komunikácií, sadových úprav, dostavba plôch na aktívny pohyb a šport a s rekonštrukciou objektov nedostatočne plniacich svoj účel.
4. Objekt SO 01- Spevnené plochy a komunikácie rieši rekonštrukciu chodníkov pre peších v parku Vlada Clementisa so šírkou 2,0m. Hlavný nástup pre obslužnú techniku je z križovatiek Levočská – Volgogradská na východnej strane parku a cca 26m za križovatkou Vlada Clementisa – Levočská na západnej strane parku. Spevnené plochy a komunikácie budú riešené zo zámkovej dlažby hrúbky 70mm - chodníky pre peších – konštrukčné vrstvy:

zámková dlažba	ZD	70 mm	STN EN 1338
lôžko zo štrkodry fr. 4-8mm	ŠD	40 mm	STN EN 13242
podklad zo štrkodry fr. 8-16mm	ŠD	200 mm	STN EN 13242
podklad zo štrkodry fr. 16-32mm	ŠD	200 mm	STN EN 13242

a hrúbky 80 mm - chodníky pre obslužnú techniku – konštrukčné vrstvy:

zámková dlažba	ZD	80 mm	STN EN 1338
lôžko zo štrkodry fr. 4-8mm	ŠD	40 mm	STN EN 13242
podklad zo štrkodry fr. 8-16mm	ŠD	200 mm	STN EN 13242
podklad zo štrkodry fr. 16-32mm	ŠD	200 mm	STN EN 13242,

bočnú oporu spevnených pôch a komunikácii budú tvoriť chodníkové obrubníky.

Rekoštruované pešie trasy- spevnené plochy a chodníky budú napojené na existujúce chodníky vodorovným dopravným značením cez príslušné komunikácie.

- Objekt SO 02 – Terénne a sadové úpravy budú riešené v súlade s projektovou dokumentáciou, na základe ktorej bolo vydané rozhodnutie na výrub drevín Obcou Lemešany pod č. ODŽP/13288/3/2017/CB zo dňa 1.12.2017.
- Objekt SO 03 - drobná architektúra , ktorej prvky sú nasledovné: drevené pódia, drevené prístupové mostíky, lavičky, odpadkové koše, pitné fontánky, verejná miniknižnica, budú riešené v súlade s predloženou projektovou dokumentáciou /jún 2017/.
- Objekt SO 04 – Ihriská /fitpark, seniorpark, detské ihrisko, petang/ budú riešené v súlade s predloženou projektovou dokumentáciou /jún 2017/.
- Objekt SO 05 - drobná architektúra pri vodnom toku v rozsahu: - gabiónové steny s názvom parku + rekonštrukcia lávky pre peších, budú riešené v súlade s predloženou dokumentáciou /jún 2017/.
- Objekt SO 06 – verejné osvetlenie /výmena – doplnenie svietidiel a stĺpov verejného osvetlenia po revitalizácii parku/ bude riešený v súlade s predloženou dokumentáciou, ktorú vypracoval: - Ing. Peter Topoli- autorizovaný stavebný inžinier – Technické, technologické a energetické vybavenie stavieb.
- Objekt SO 07 - vodovodná prípojka /zásobovanie picích fontánok/, bude riešená napojením na existujúci verejný vodovod LT DN 250mm na Ul. VI. Clementisa podľa predloženej projektovej dokumentácie /jún 2017- vypracoval: Ing. Gabriel Maťaš/.
- Počas stavebných prác sa musia dodržať všeobecné technické požiadavky na uskutočňovanie stavby v zmysle stavebného zákona a vyhlášky MŽP SR č. 532/2002 Z.z., príslušné technické normy, ochranné pásma, bezpečnostné predpisy a návody výrobcu stavebných výrobkov na spôsob ich použitia.
- Stavbu treba ukončiť najneskôr do 12 mesiacov odo dňa začatia výstavby.
- Stavebník je povinný stavebnému úradu písomne oznámiť začatie výstavby v zmysle § 66 ods. 2 písm. h) stavebného zákona.
- Navrhovateľ je povinný na viditeľnom mieste označiť stavbu štítkom „Stavba povolená“. Na štítku musí byť uvedené, ktorý orgán, kedy a pod akým číslom stavbu povolil v zmysle § 66 ods. 3 písm. j) stavebného zákona.
- Zhotoviteľ stavby bude určený výberovým konaním. Po ukončení výberového konania je navrhovateľ najneskôr do 15 dní povinný oznámiť stavebnému úradu meno a adresu zhotoviteľa stavby v zmysle § 66 ods. 3 písm. h) stavebného zákona.
- Vedenie uskutočňovania stavby bude vykonávať stavbyvedúci, ktorého činnosť zabezpečí zhotoviteľ stavby.
- Stavebný denník vedie stavbyvedúci alebo navrhovateľ od prvého dňa prípravných prác až do ukončenia stavebných prác na stavbe podľa § 46d ods. 2 stavebného zákona.
- Na uskutočňovanie stavby možno použiť iba stavebný výrobok, ktorý je podľa osobitných predpisov vhodný na použitie v stavbe na zamýšľaný účel podľa § 43f stavebného zákona.
- Stavebnými prácami sú aj montážne práce, ktoré musí vykonávať fyzická osoba, ktorá má požadovanú odbornú kvalifikáciu a zdravotnú spôsobilosť podľa § 43g stavebného zákona.

20. Pracovné činnosti, ktoré súvisia s uskutočňovaním stavby a majú rozhodujúci význam pre ochranu záujmov spoločnosti pri výstavbe môžu vykonávať iba osoby, ktoré sú na to oprávnené v zmysle § 45 stavebného zákona.
21. Pri uskutočňovaní stavby je nutné dodržiavať nariadenie vlády Slovenskej republiky č. 396/2006 Z.z. o minimálnych bezpečnostných a zdravotných požiadavkách na stavenisko a predpisy týkajúce sa bezpečnosti práce a technických zariadení, dbať na ochranu zdravia a osôb na stavenisku.
22. Stavenisko je navrhovateľ povinný riešiť v zmysle § 43i stavebného zákona a v zmysle § 12 vyhl. MŽP SR č. 532/2002 Z.z. Navrhovateľ je povinný počas stavebných prác zabrániť vstupu nepovoleným osobám na stavenisko. Toto je potrebné počas realizácie stavby oplotiť.
23. Pred začatím akýchkoľvek stavebných prác je navrhovateľ povinný písomnou formou zaistiť si u príslušných správcov sietí technického vybavenia územia ich priebeh, aby nedošlo k ich prípadnému poškodeniu.
24. Navrhovateľ je povinný dodržať ochranné pásma všetkých inžinierskych sietí prechádzajúce pozemkom, resp. v bezprostrednej blízkosti stavebného pozemku. Ak je to nevyhnuté je potrebné uskutočniť prekládku týchto vedení, a to podľa požiadaviek správcov týchto sietí. Tieto siete je potrebné počas vykonávania prác náležite chrániť v súlade s pokynmi správcu pred poškodením.
25. Skladovanie stavebného materiálu počas výstavby na verejných priestranstvách, t.j. na uliciach, chodníkoch a podobne sa zakazuje.
26. Stavebné práce je potrebné realizovať tak, aby nedošlo k poškodeniu susedných nehnuteľností a aby nebolo zhoršované životné prostredie. Navrhovateľ realizáciou stavebných prác a ich dôsledkami nesmie nadmerne obťažovať okolie, resp. čo najmenej rušiť užívanie susedných pozemkov.
27. Stavebník je povinný v zmysle § 40 pamiatkového zákona a § 127 zákona č. 50/1976 Zb. o územnom plánovaní a stavebnom poriadku v znení neskorších predpisov oznámiť každý archeologický nález Krajskému pamiatkovému úradu Prešov a urobiť nevyhnutné opatrenia, aby sa nález nepoškodil alebo nezničil.
28. Odpad, ktorý vznikne stavebnými prácami počas výstavby je navrhovateľ povinný likvidovať v súlade so zákonom NR SR č. 79/2015 Z.z. o odpadoch a zmene a doplnení niektorých zákonov a v súlade so všeobecným záväzným nariadením Mesta Prešov. Počas stavebných prác a po skončení stavby je potrebné zabrániť vzniku nepovolených, tzv. divokých skládok.
29. Po skončení stavebných prác bude okolie stavby dané do pôvodného stavu, za čo zodpovedá stavebník.
30. Zmenu v projektovej dokumentácii môže stavebný úrad povoliť podľa § 68 stavebného zákona, len v odôvodnenom prípade pred prevedením a to na žiadosť stavebníka.
31. Ak sa so stavebnými prácami nezačne do dvoch rokov odo dňa nadobudnutia právoplatnosti tohto rozhodnutia, toto stráca platnosť podľa § 40 ods. 1 stavebného zákona.
32. So stavbou sa nesmie začať, pokiaľ rozhodnutie nenadobudne právnu moc v zmysle § 52 zákona č. 71/1967 Zb. o správnom konaní (ďalej len „správny poriadok“).

Osobitné podmienky:

Krajský pamiatkový úrad Prešov /KPUPO- 2018/705-03/18269/U1, zo dňa 07.marca 2018/ určil:

- stavebník zabezpečí realizáciu pamiatkového – archeologického výskumu v zmysle rozhodnutia KPÚ Prešov č. KPUPO-2018/705-01/1953/U1 zo dňa 10. januára 2018.

Spravbytkomfort, a.s. Prešov /dňa 28.03.2018 / určil:

- v záujmovej oblasti – park ul. V. Clementisa a Levočská sa nachádza horúcovod v správe Spravbytkomfort, a .s. Prešov - v roku 2018 je plánovaná jeho rekonštrukcia.

Mesto Prešov- MsÚ v Prešove, Odbor hlavného architekta mesta /OHAM/11897/2017 zo dňa 26.07.2017/ určil pre realizáciu stavby nasledovné:

- nové priečne prepojenie s prechodom pre chodcov prepojiť s existujúcim chodníkom
- SO 07- riešiť odkanalizovanie picej fontánky.

Mesto Prešov – MsÚ v Prešove, Organizačný odbor, odd. komunálnych služieb /OO/1072/6946/2018, zo dňa 24.1.2018/ určil pre realizáciu stavby:

- pri stavebnej činnosti chrániť zostávajúce dreviny v zmysle STN 38 7010.

Okresný úrad Prešov, odbor starostvivosti o životné prostredie odd. Ochrany prírody a vybraných zložiek ŽP / OU-PO-OSZP3-2018/005724-02, zo dňa 4.1.2018 určil:

- so stavebnými odpadmi a odpadmi z demolácie /skupina 17/ nakladať v súlade s §77 zákona č. 79/2015 Z.z. o odpadoch,
- ak v priebehu výstavby budú vznikať nebezpečné druhy odpadov, zabezpečiť zmluvy o odbere spracovaní odpadov s oprávnenou organizáciou,
- ak v priebehu výstavby budú vznikať nebezpečné druhy odpadov v množstve väčšom ako 1 t/rok je potrebný súhlas na zhromažďovanie nebezpečných odpadov u pôvodcu odpadu v zmysle § 97 ods. 1 písm. g/ zákona o dpadoch s doložením zmlúv o odbere nebezpečných odpadov a ďalších dokladov potrebných na vydanie predmetného súhlasu,
- v prípade zneškodňovania odpadu ukladaním na skládku zabezpečiť zneškodnenie odpadov na povolených a prevádzkovaných skládkach pre jednotlivé kategórie v zmysle zákona č. 79/2015 Z.z. o odpadoch,
- ku kolaudácii predloží pôvodca odpadu písomný doklad preukazujúci spôsob nakladania s jednotlivými kategóriami odpadov spolu s evidenciou o vzniknutých množstvách odpadov.

Slovenský vodohospodársky podnik, š. p. Odštepny závod Košice / CS SVP OZ KE 85/2018/6, zo dňa 15.1.2018/ určil:

- vsúvislosti s nutnými výrubmi žiadame dodržať nasledujúce podmienky:
1. Výrub sa uskutoční v mimovegetačnom období na základe právoplatného rozhodnutia príslušného orgánu štátnej správy.
 2. Rozhodnutie o povolení na výrub požadujeme zaslať na vedomie.
 3. Termýn začatia a ukončenia výrubu je potrebné vopred oznámiť Správe povodia Hornádu a Bodvy Košice, u. Medzi mostami 2, stredisko Prešov, kontaktná osoba Ing. Cap t.č. 051/7498362, 0914365102.
 4. Mechanizmy použité na ťažbu a odvoz hmoty musia byť v bezporuchovom stave tak, aby nedochádzalo k úniku ropných látok a znečisteniu vodného toku.
 5. Zodpovednosť za prípadné škody spôsobené iným užívateľom, resp. vlastníkom susedných nehnuteľností nesie subjekt, ktorému bude vydaný súhlas na výrub.
 6. Dočasné skládky vyťaženej drevnej hmoty a dreveného odpadu vzniknutého pri výrube žiadame nezriaďovať v blízkosti toku, aby v prípade vyšších prietokov nedošlo k ich odplaveniu a vytvoreniu prekážok v toku.
- začatie prác žiadame oznámiť minimálne 14 dní vopred SVP, š.p. OZ Košice-stredisku Prešov, kontaktná osoba Ing. Cap, t.č. 051/7498362, 0914365102, za účelom

určenia stavebného dozoru- zo strany správcu vodného toku, ktorý bude oprávnený predkladať doplnujúce požiadavky počas výstavby.

Prevádzkovateľ distribučnej sústavy VSD, a.s. /46106/309824/PS/200/2017, zo dňa 07.09.2017/ určil:

1. Pred začatím zemných prác v prípade potreby si objednáte vytýčenie káblov zaslaním objednávky a mapového podkladu s vyznačenou záujmovou oblasťou na e-mailovú adresu: skripko stefan@vsds.sk, tel. 055 610 2792, 0917 433 311- Ing. Štefan Škripko, alebo stolicny peter@vsds.sk, tel 055 610 2213, 0918 248 563- Ing. Peter Stoličný.
2. V prípade, že bude križované naše podzemné vedenie, alebo dôjde ku súbehu plánovaného výkopu s ním, je bezpodmienečne nutné zaistiť naše vedenie proti vzniku previsu.
3. Odkryté vedenie musí byť chránené proti mechanickému poškodeniu.
4. Pri križovaní, resp. súbehu nášho vedenia s novo ukladanými inžinierskymi sieťami musia byť dodržané minimálne vzdialenosti, stanovené v STN 73 6005 Zmena Zmena a/ tab. 1,2.
5. Pred zasypaním odkrytého kábla Východoslovenskej distribučnej a.s. žiadame aby bol prizvaný zástupca našej spoločnosti kôli kontrole nepoškodenia vedenia.
6. Zástupcu našej spoločnosti žiadame kontaktovať minimálne 2 pracovné dni pred zasypaním odkrytého kábla.
Kontakt na zástupcu našej spoločnosti: 055/610 2823.
7. Pri zmene kategórie priestoru /povrchu/ nad jestvujúcimi NN a VN podzemnými vedeniami v zmysle STN 73 6005/ chodník , vozovka, voľný terém / je potrebné na náklady stavebníka doplniť podľa potreby ochranu el. káblov proti ich mechanickému poškodeniu v súlade s normami STN 34 1050, STN 33 2000-5-52 a 73 6005.

O.S.V.O. comp. a.s., / 21140/12/2017/GK, zo dňa 21.12.2017/ určil:

V prípade realizácie zemných prác v blízkosti nášho podzemného vedenia je pred zahájením zemných prác potrebné požiadať o vytýčenie káblov verejného osvetlenia /p. Goryl Karol, 093 608 304/ na základe samostatnej objednávky. V prípade odkrytia kábelového vedenia v našej správe požadujeme, aby sme pri jeho spätnom uložení do chráničky a označením výstražnou fóliou.

Spravbytkomfort, a.s. Prešov / zo dňa 25.10.2016 a zo dňa 12.12.2017/ určuje:

Požadujeme dodržať Zákon 657/2004, § 36 o ochranných pásmach, t.j. 1 m na každú stranu teplovodu.

Pred začatím stavby Vás žiadame, aby ste nás vyzvali na ich presné vytýčenie.

SPP distribúcia, a.s. určila vo vyjadrení pod č. TD/EX/042/2018/Ve, zo dňa 22.1.2018 opatrenia pre navrhovateľa v predmetnej veci.

Slovak Telekom, a.s. určil vo vyjadrení pod č. 6611708980, zo dňa 29.09.2017 opatrenia pre navrhovateľa v premetnej veci.

Orange Slovensko , a.s. určil vo vyjadrení pod č. 0117/2018, zo dňa 25.1.2018 opatrenia pre navrhovateľa v predmetnej veci.

UPC BROADBAND SLOVAKIA s.r.o., určila vo vyjadrení pod č. 85/2018, zo dňa 2.1.2018 opatrenia pre navrhovateľa v predmetnej veci.

Slovanet, a.s. určil vo vyjadrení pod č. 049-18/oDSaTR/Vo, zo dňa 5. januára 2018 opatrenia pre navrhovateľa v predmetnej veci.

Stavebný úrad v súlade s ustanovením § 39b ods. 4) stavebného zákona upúšťa od vydania povolenia terénnych úprav.

Navrhovaná stavba sa môže užívať iba na základe kolaudačného rozhodnutia, ktoré na podaný písomný návrh stavebníka podľa § 79 stavebného zákona vydá stavebný úrad. Navrhovateľ je povinný ku kolaudácii stavby doložiť atesty a certifikáty všetkých výrobkov a materiálov použitých na stavbe a geometrický plán na porealizačné zameranie stavby.

Účastníci konania a dotknuté orgány nevzniesli námietky k predloženému návrhu. Ich pripomienky boli zahrnuté do výrokovvej časti tohto rozhodnutia.

Na toto rozhodnutie v súlade so zákonom NR SR č. 145/1995 Zb. o správnych poplatkoch v znení príslušných noviel podľa § 4 ods. 1 písm. a) sa vzťahuje oslobodenie od správnych poplatkov – stavebníkom je mesto.

Odôvodnenie.

Navrhovateľ podal dňa 2.08.2017 návrh na vydanie územného rozhodnutia o využívaní územia pre stavbu : „**Revitalizácia VP- park medzi ul. Vlada Clementisa a ul. Levočskou**“, na pozemku parc. č. **KN-C 9184, KN-C 9185, KN-C 9811/2**, katastrálne územie **Prešov**.

Uvedeným dňom sa začalo územné konanie o využití územia.

Podaný návrh neobsahoval dostatočný podklad pre posúdenie návrhu o vadaní rozhodnutia o využívaní územia /§32- stavebného zákona/, stavebný úrad vyzval navrhovateľa na doplnenie podaného návrhu a konanie prerušil / rozhodnutie pod č. SÚ-S/13217/2017- Fa, zo dňa 15.12.2017/. Navrhovateľ dňa 30.01.2018 doplnil podaný návrh o požadované náležitosti určené v ustanovení §3 Vyhlášky MŽP SR 453/2000Z.z..

Stavebný úrad oznámil podľa § 36 stavebného zákona dňa 27.02.2018 začatie územného konania o využití územia verejnou vyhláškou všetkým známym účastníkom konania a dotknutým orgánom štátnej správy a dňa 28.03.2018 vykonal ústne konanie spojené s miestnym zisťovaním.


V konaní neboli vznesené námietky zo strany účastníkov. Opatrenia dotknutých orgánov, určené v jednotlivých vyjadreniach, sú zahrnuté vo výrokovvej časti tohto rozhodnutia.

Stavebný úrad takto dospel k záveru, že navrhovateľ spĺňa všetky podmienky pre vydanie rozhodnutia a preto bolo potrebné rozhodnúť tak, ako je uvedené vo výrokovvej časti tohto rozhodnutia.

Poučenie:

Podľa § 42 ods. 3 stavebného zákona má toto rozhodnutie odkladný účinok. V súlade s § 69 ods. 2 stavebného zákona bude toto rozhodnutie oznámené verejnou vyhláškou. Táto verejná vyhláška, ktorou sa doručuje toto rozhodnutie musí byť spolu s projektovou dokumentáciou vyvesená v zmysle § 26 ods. 2 zákona č. 71/1967 Zb. správneho poriadku po dobu 15 kalendárnych dní na úradnej tabuli a zverejnená na elektronickej úradnej tabuli Mesta Prešov, ktorá sa nachádza na stránke www.presov.sk. Posledný deň tejto lehoty je dňom doručenia. Do lehoty sa nezapočítava deň, keď došlo ku skutočnosti určujúcej začiatok lehoty, t.j. ku dňu vyvesenia rozhodnutia na úradnú tabuľu.

Odvolať proti tomuto rozhodnutiu je možné v súlade s ustanovením § 54 správneho poriadku podať cestou správneho orgánu, ktorý toto rozhodnutie vydal, t.j. cestou Obce Ľubotice v lehote do 15 kalendárnych dní odo dňa oznámenia rozhodnutia. Toto rozhodnutie je preskúmateľné súdom, až po vyčerpaní riadnych opravných prostriedkov.


MVDr. Štefan Krajčí
starosta obce

Úradný záznam :

Verejná vyhláška, ktorou sa oznamuje rozhodnutie o využívaní územia pre stavbu : „Revitalizácia VP- park medzi ul. Vlada Clementisa a ul. Levočskou“, bola vyvesená na úradnej tabuli Mesta Prešov /Obce Ľubotice/

dňa

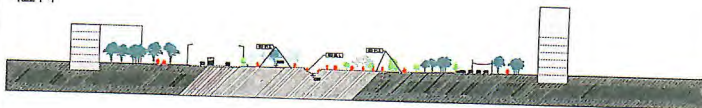
MESTO PREŠOV
Mestský úrad
Hlavná 8. 73
080 01 PREŠOV
Pečiatka a podpis

Verejná vyhláška, ktorou sa oznamuje rozhodnutie o využívaní územia pre stavbu : „Revitalizácia VP- park medzi ul. Vlada Clementisa a ul. Levočskou“, bola zvesená z úradnej tabuli Mesta Prešov /Obce Ľubotice/

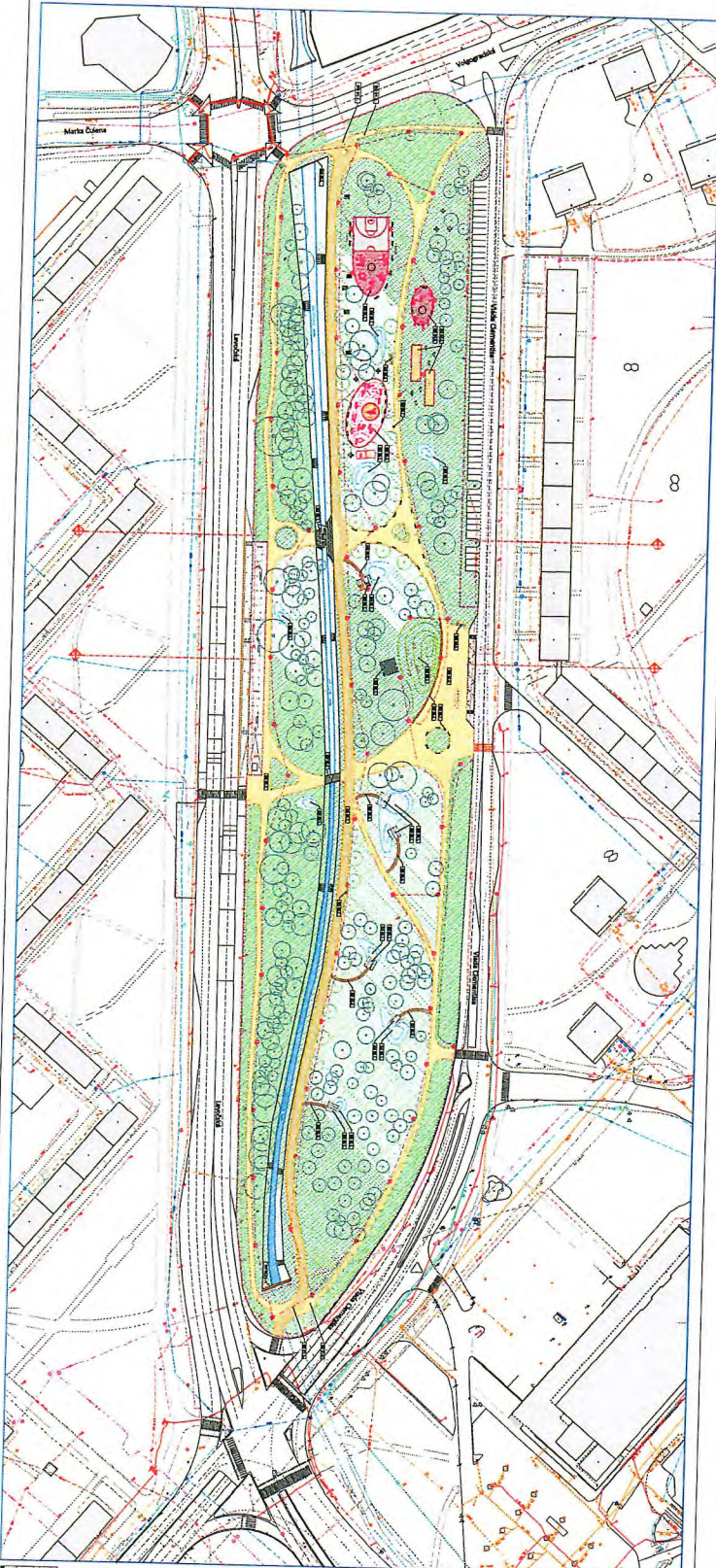
dňa

MESTO PREŠOV
Mestský úrad
Hlavná 8. 73
080 01 PREŠOV
Pečiatka a podpis

REZ 1 - 1



REZ 2 - 2



Broj	Opis	Boja / Simbol
1	Staroslobovača - Parkovni nasip	...
2	Staroslobovača - Nasip	...
3	Staroslobovača - Ograda	...
4	Staroslobovača - Ulica	...
5	Staroslobovača - Trg	...
6	Staroslobovača - Park	...
7	Staroslobovača - Ulica	...
8	Staroslobovača - Trg	...
9	Staroslobovača - Park	...
10	Staroslobovača - Ulica	...
11	Staroslobovača - Trg	...
12	Staroslobovača - Park	...
13	Staroslobovača - Ulica	...
14	Staroslobovača - Trg	...
15	Staroslobovača - Park	...
16	Staroslobovača - Ulica	...
17	Staroslobovača - Trg	...
18	Staroslobovača - Park	...
19	Staroslobovača - Ulica	...
20	Staroslobovača - Trg	...
21	Staroslobovača - Park	...
22	Staroslobovača - Ulica	...
23	Staroslobovača - Trg	...
24	Staroslobovača - Park	...
25	Staroslobovača - Ulica	...
26	Staroslobovača - Trg	...
27	Staroslobovača - Park	...
28	Staroslobovača - Ulica	...
29	Staroslobovača - Trg	...
30	Staroslobovača - Park	...
31	Staroslobovača - Ulica	...
32	Staroslobovača - Trg	...
33	Staroslobovača - Park	...
34	Staroslobovača - Ulica	...
35	Staroslobovača - Trg	...
36	Staroslobovača - Park	...
37	Staroslobovača - Ulica	...
38	Staroslobovača - Trg	...
39	Staroslobovača - Park	...
40	Staroslobovača - Ulica	...
41	Staroslobovača - Trg	...
42	Staroslobovača - Park	...
43	Staroslobovača - Ulica	...
44	Staroslobovača - Trg	...
45	Staroslobovača - Park	...
46	Staroslobovača - Ulica	...
47	Staroslobovača - Trg	...
48	Staroslobovača - Park	...
49	Staroslobovača - Ulica	...
50	Staroslobovača - Trg	...