 Mesto Prešov	Všeobecne záväzné nariadenie mesta Prešov č. 15/2025 o určení názvov nových ulíc v meste Prešov, a ktorým sa mení a dopĺňa Všeobecne záväzné nariadenie mesta Prešov č. 141/2005, ktorým sa určujú názvy nových ulíc a verejného priestranstva v meste Prešov v znení neskorších zmien a doplnkov	Vydanie: 1
		Strana 1/3

Mesto Prešov na základe § 4 ods. 5 písm. a) bod 1 v spojení s § 2b a § 6 ods. 1 zákona č. 369/1990 Zb. o obecnom zriadení v znení neskorších predpisov vydáva

Všeobecne záväzné nariadenie mesta Prešov č. 15/2025 o určení názvov nových ulíc v meste Prešov, a ktorým sa mení a dopĺňa Všeobecne záväzné nariadenie mesta Prešov č. 141/2005, ktorým sa určujú názvy nových ulíc a verejného priestranstva v meste Prešov v znení neskorších zmien a doplnkov:

**Článok 1
Určenie názvov nových ulíc v meste Prešov**

Týmto všeobecne záväzným nariadením sa určujú názvy nových ulíc v meste Prešov:

- a) **Ulica Fraňa Gibalu**
- b) **Ulica Štefana Hlaváča**
- c) **Ulica Maxa Kurtha**
- d) **Ulica Oskara Bergera**
- e) **Ulica Eleny Lackovej**
- f) **Česká ulica**
- g) **Ulica Jozefa Gabčíka**

**Článok 2
Lokalizácia a popis novej ulice**

1. **Ulica Fraňa Gibalu**, nachádza sa v mestskej časti Prešov, katastrálne územie Prešov, lokalita Kráľova hora. Navrhovaná ulica je dopravne napojená na Ulicu Jána Lazoríka a pokračuje smerom južne ako odbočka z Ulice Jána Lazoríka a bude sprístupňovať pozemky určené Územným plánom mesta Prešov pre bývanie v rodinných domoch.
2. **Ulica Štefana Hlaváča**, nachádza sa v mestskej časti Prešov, katastrálne územie Prešov, lokalita Kráľova hora. Navrhovaná ulica sa nachádza južne, juhovýchodne od Ulice Jána Lazoríka, ako odbočka z navrhovanej Ulice Fraňa Gibalu a bude sprístupňovať pozemky určené Územným plánom mesta Prešov pre bývanie v rodinných domoch.
3. **Ulica Maxa Kurtha**, nachádza sa v mestskej časti Prešov, v katastrálnom území Prešov, lokalita Kráľova hora. Navrhovaná ulica sa nachádza južne od Ulice Jána Lazoríka, ako odbočka vľavo a vpravo na konci navrhovanej Ulice Štefana Hlaváča a bude sprístupňovať pozemky určené Územným plánom mesta Prešov pre bývanie v rodinných domoch.



Mesto Prešov

Všeobecne záväzné nariadenie mesta Prešov č. 15/2025 o určení názvov nových ulíc v meste Prešov, a ktorým sa mení a dopĺňa Všeobecne záväzné nariadenie mesta Prešov č. 141/2005, ktorým sa určujú názvy nových ulíc a verejného priestranstva v meste Prešov v znení neskorších zmien a doplnkov

Vydanie: 1


Strana
2/3

4. **Ulica Oskara Bergera**, nachádza sa v mestskej časti Prešov, v katastrálnom území Prešov, lokalita Kráľova hora. Navrhovaná ulica je dopravne napojená na Ulicu Jána Lazoríka, pokračuje smerom južne ako odbočka z Ulice Jána Lazoríka a bude sprístupňovať pozemky určené Územným plánom mesta Prešov pre bývanie v rodinných domoch.
5. **Ulica Eleny Lackovej**, nachádza sa v mestskej časti Prešov, v katastrálnom území Prešov, lokalita Kráľova hora. Navrhovaná ulica sa nachádza južne od Ulice Jána Lazoríka, ako odbočka vľavo a vpravo na konci navrhovanej Ulice Oskara Bergera, v pravom odbočení sa spätne pripája na navrhovanú Ulicu Maxa Kurtha a bude sprístupňovať pozemky určené Územným plánom mesta Prešov pre bývanie v rodinných domoch.
6. **Česká ulica**, nachádza sa v mestskej časti Prešov, v katastrálnom území Prešov. Navrhovaná ulica sa nachádza južne od cyklistického velodrómu a východne od Pražskej ulice s dopravným napojením na Športovú ulicu. Navrhovaná ulica sprístupňuje novovznikajúci „Polyfunkčný komplex Pražská“.
7. **Ulica Jozefa Gabčíka**, nachádza sa v mestskej časti Prešov, v katastrálnom území Prešov. Navrhovaná ulica sa nachádza južne od Rusínskej ulice a východne od Východnej ulice a je dopravne napojená zo severnej strany na Rusínsku ulicu a z južnej strany na Východnú ulicu. Navrhovaná ulica bude sprístupňovať novovznikajúci komplex „Rezidenčný projekt Rusínska“.
8. Grafické vyobrazenie nových ulíc tvorí prílohu č. 1 až č. 7 tohto všeobecne záväzného nariadenia.

Článok 3

**Zmena a doplnenie Všeobecne záväzného nariadenia mesta Prešov
č. 141/2005, ktorým sa určujú názvy nových ulíc a verejného priestranstva
v meste Prešov v znení neskorších zmien a doplnkov**

Týmto všeobecne záväzným nariadením sa ruší grafická príloha C – Bulharská ulica Všeobecne záväzného nariadenia mesta Prešov č. 141/2005, ktorým sa určujú názvy nových ulíc a verejného priestranstva v meste Prešov v znení neskorších zmien a doplnkov a nahrádza sa prílohou č. 8 tohto všeobecne záväzného nariadenia, ktorá je grafickým vyobrazením tejto ulice.

 Mesto Prešov	Všeobecne záväzné nariadenie mesta Prešov č. 15/2025 o určení názvov nových ulíc v meste Prešov, a ktorým sa mení a dopĺňa Všeobecne záväzné nariadenie mesta Prešov č. 141/2005, ktorým sa určujú názvy nových ulíc a verejného priestranstva v meste Prešov v znení neskorších zmien a doplnkov	Vydanie: 1
		Strana 3/3

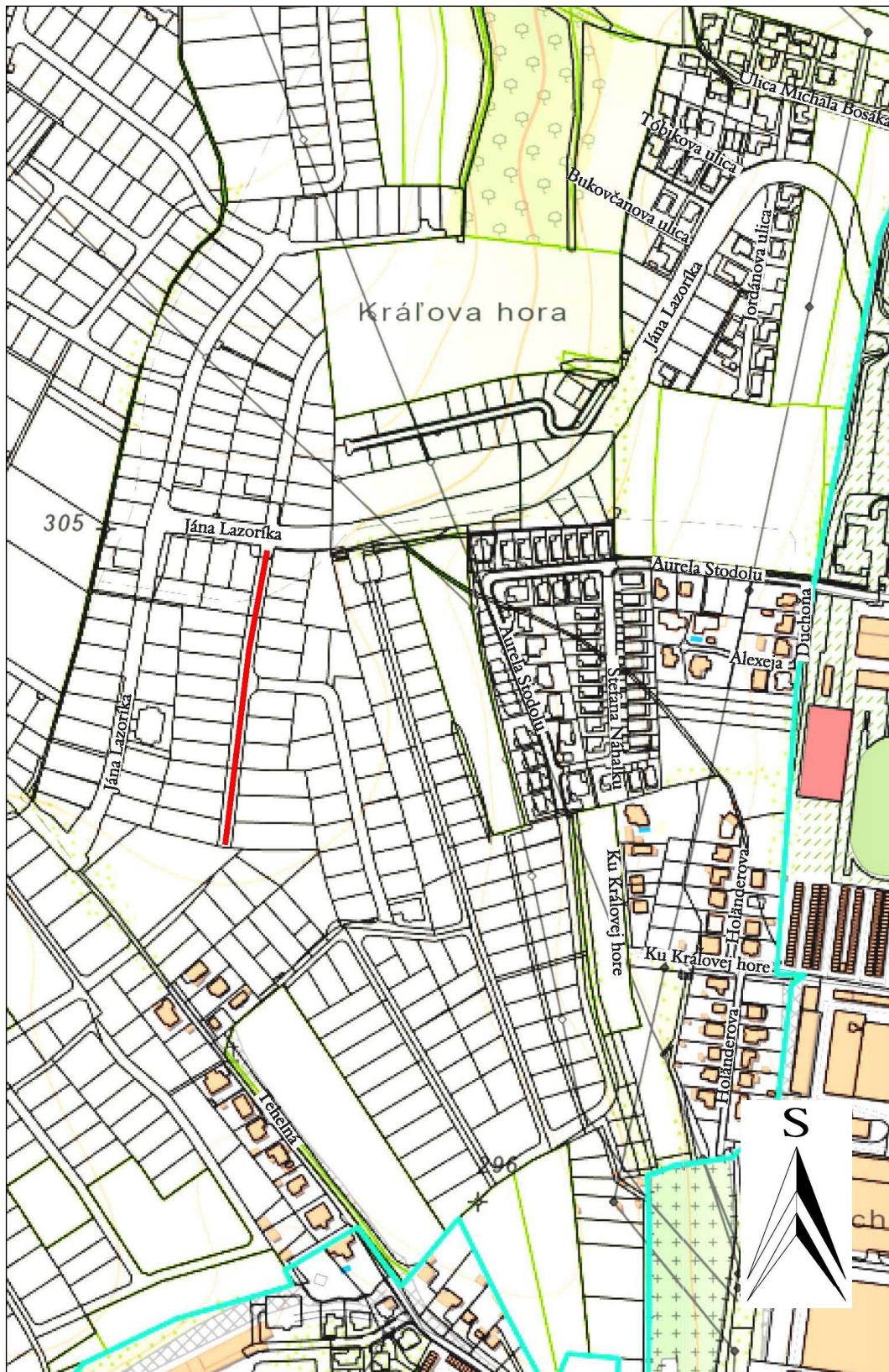
Článok 4 Účinnosť

Toto všeobecne záväzné nariadenie nadobúda účinnosť dňa 01. 01. 2026.

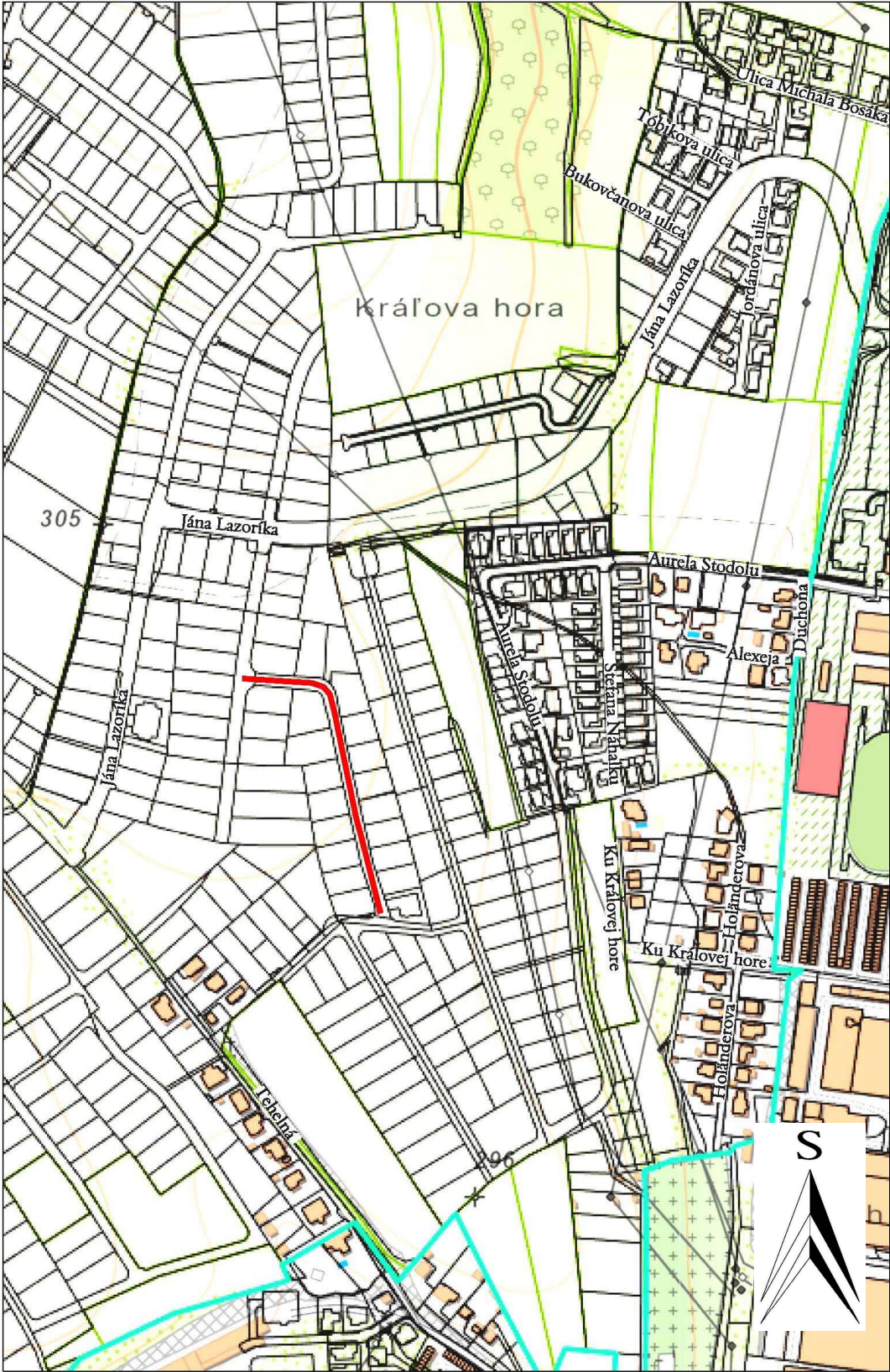
V Prešove dňa 16. 12. 2025

**Ing. František Ol'ha, v. r.
primátor mesta**

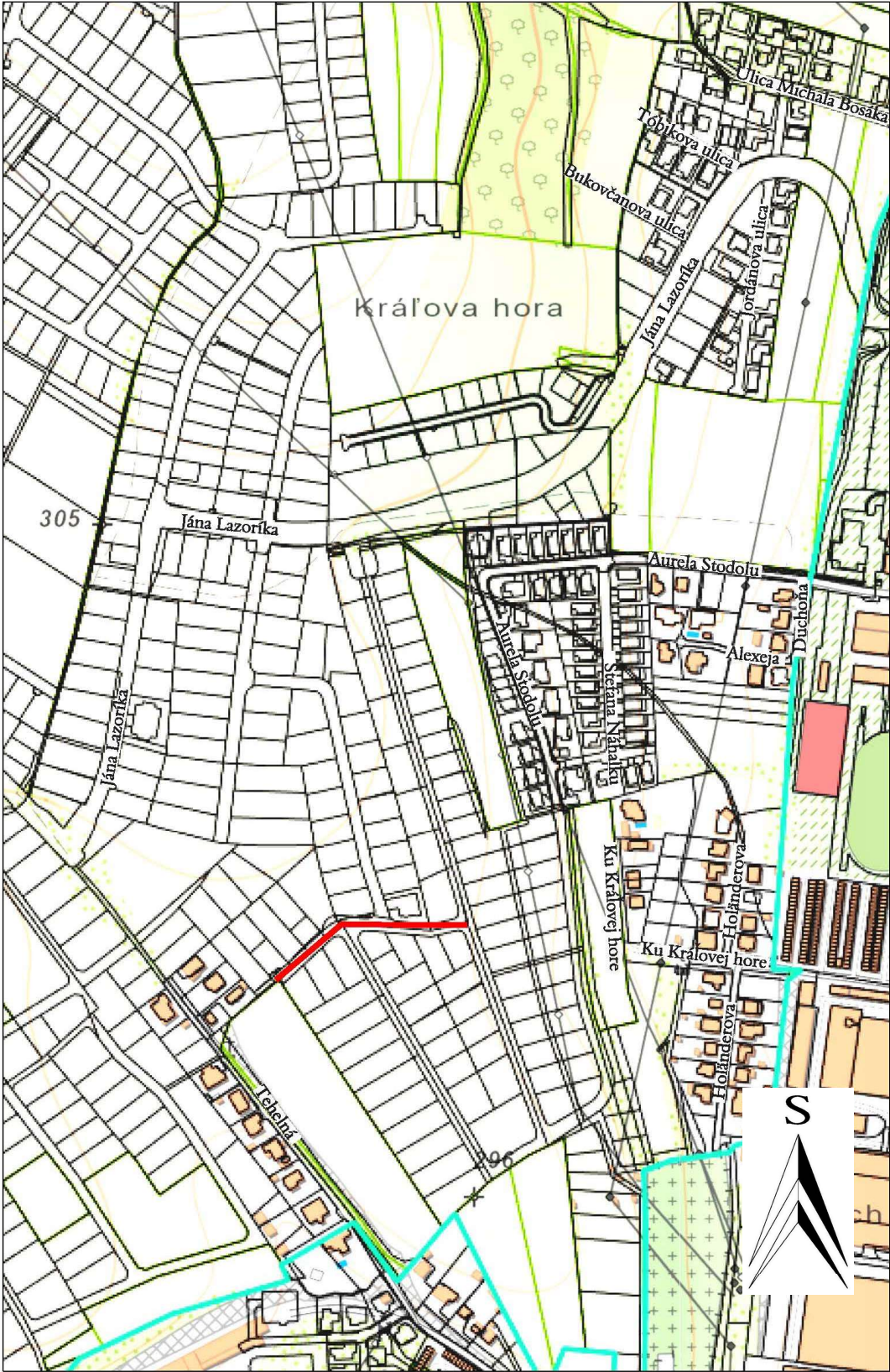
Ulica Fraňa Gibalu



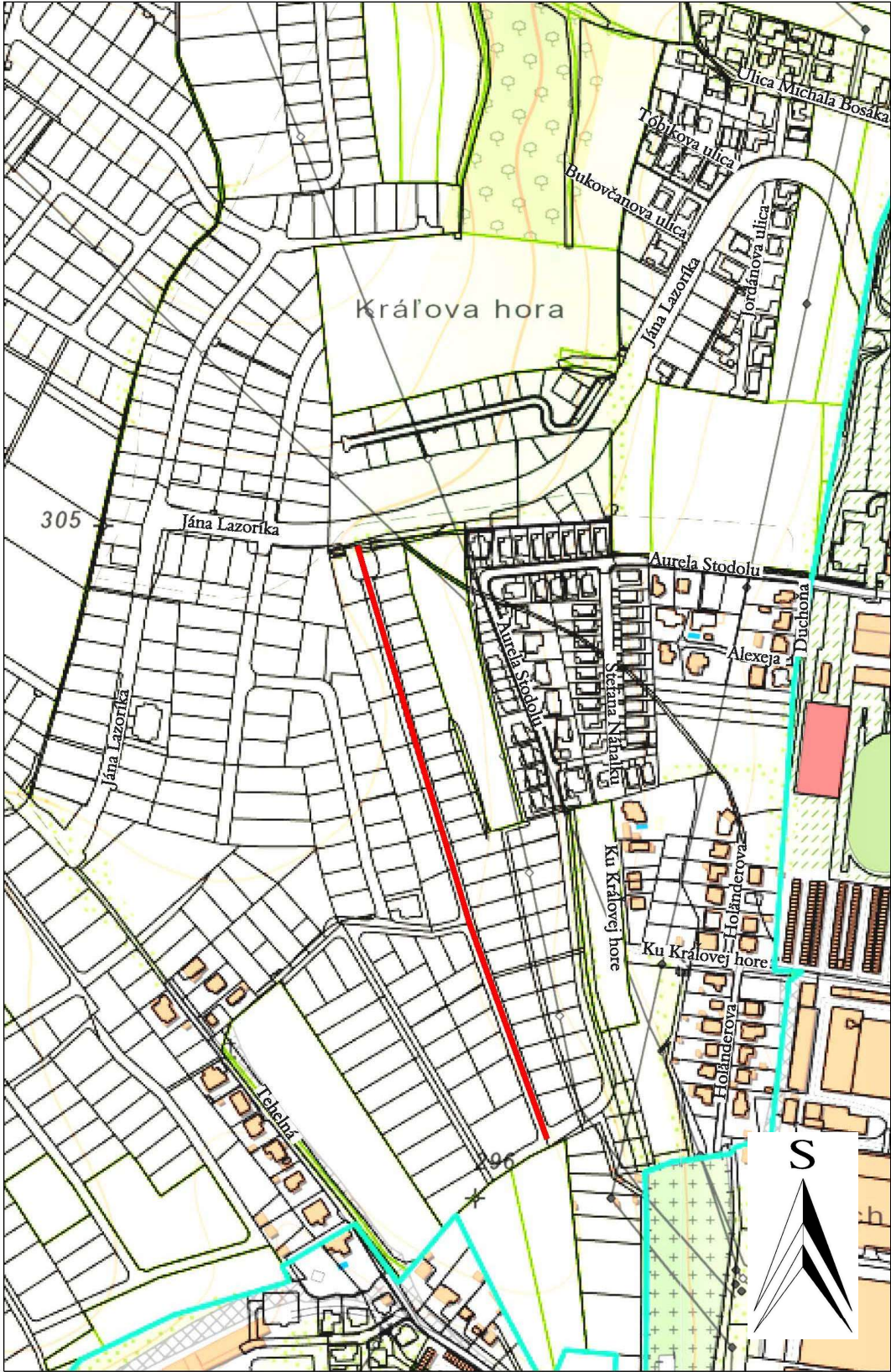
Ulica Štefana Hlaváča



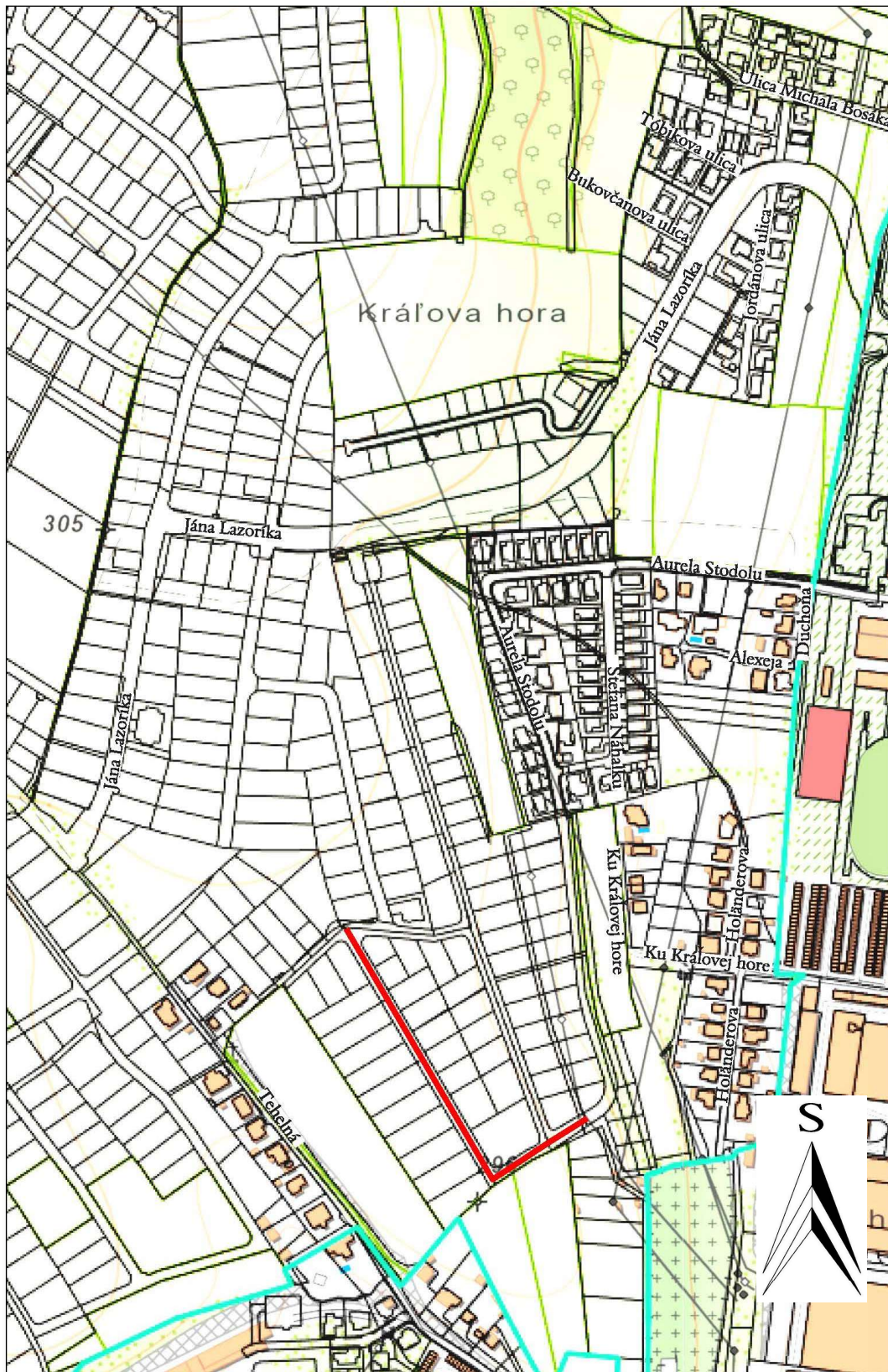
Ulica Maxa Kurtha



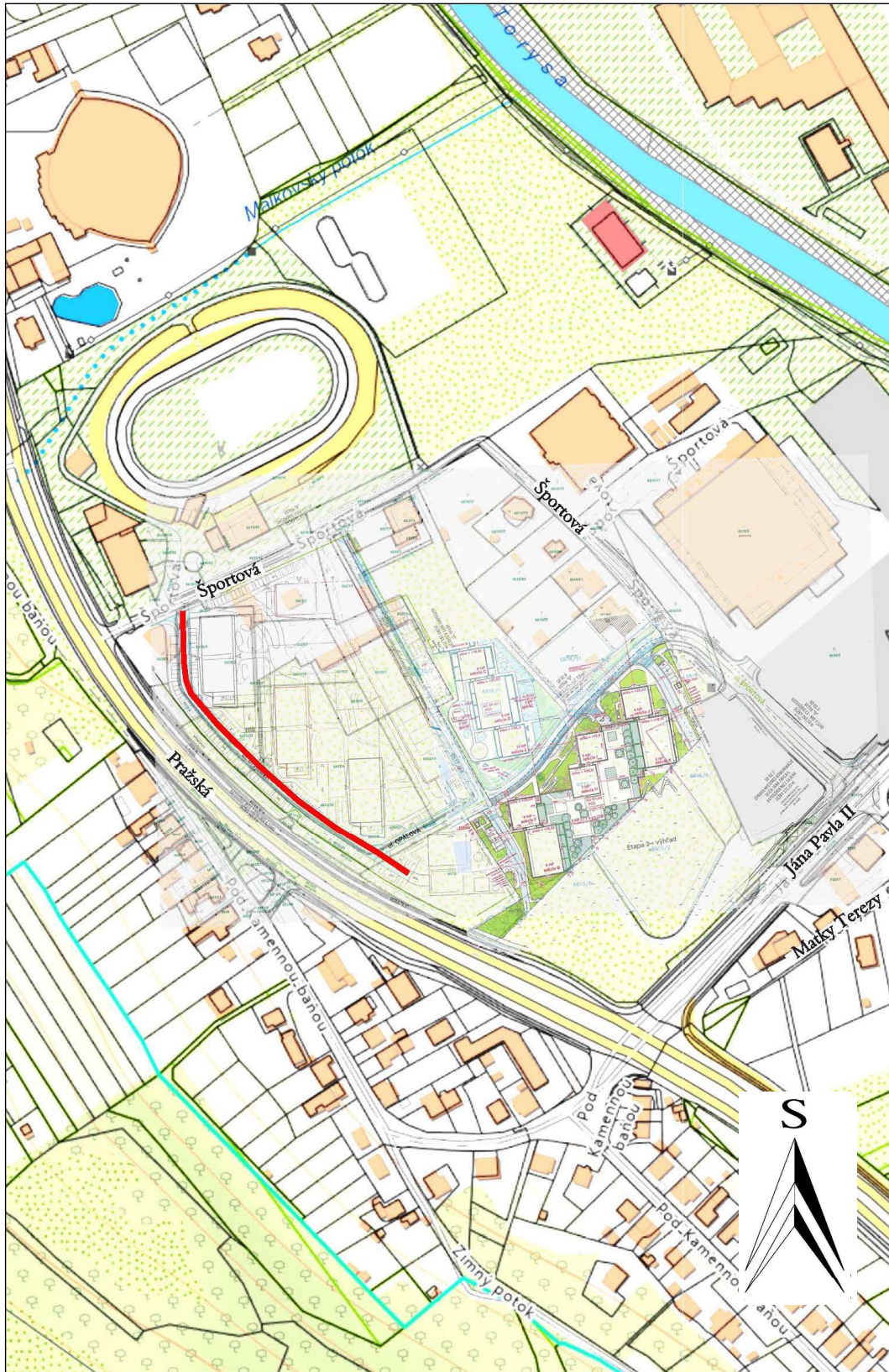
Ulica Oskara Bergera



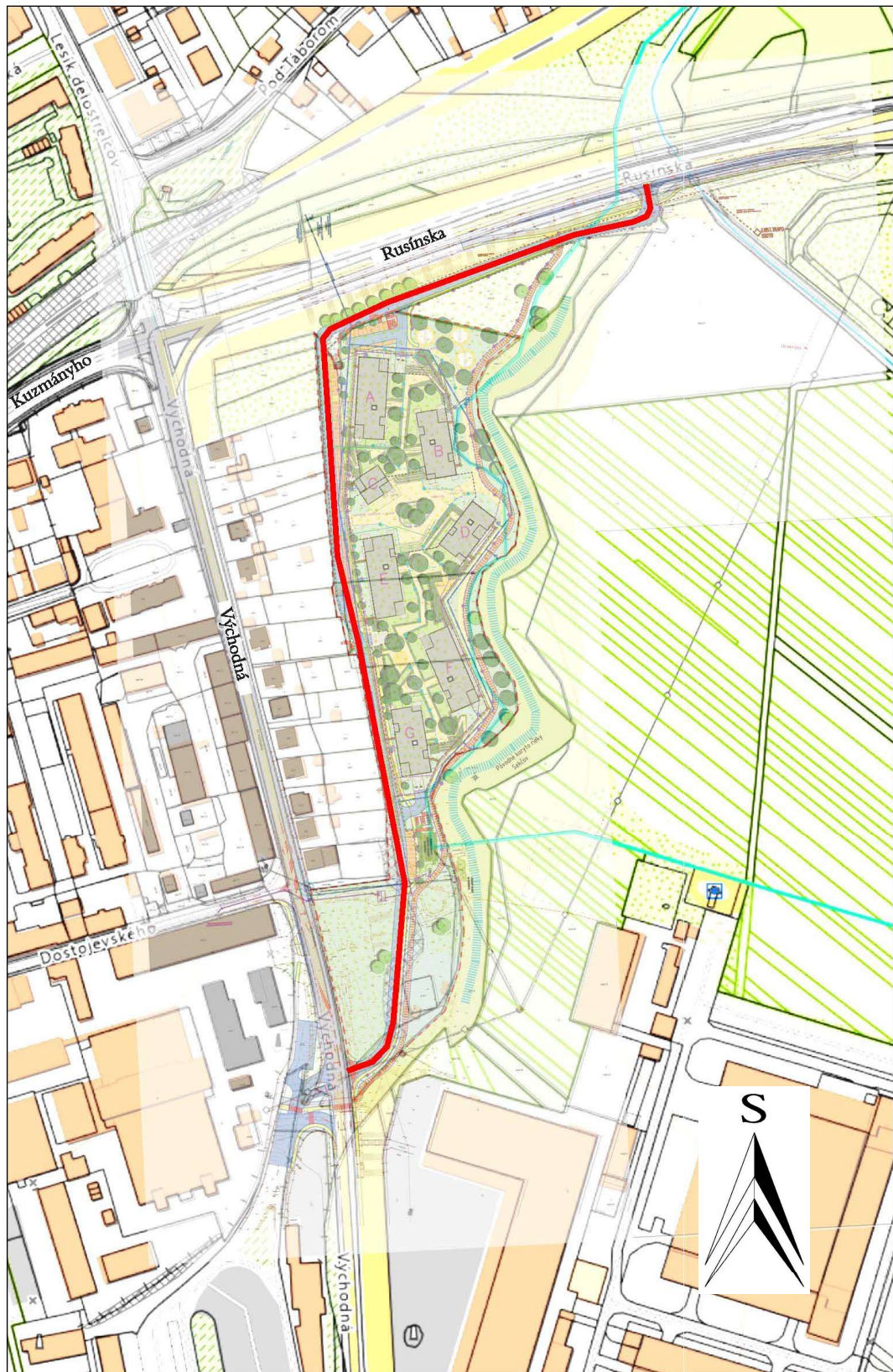
Ulica Eleny Lackovej



Česká ulica



Ulica Jozefa Gabčíka



Bulharská ulica

